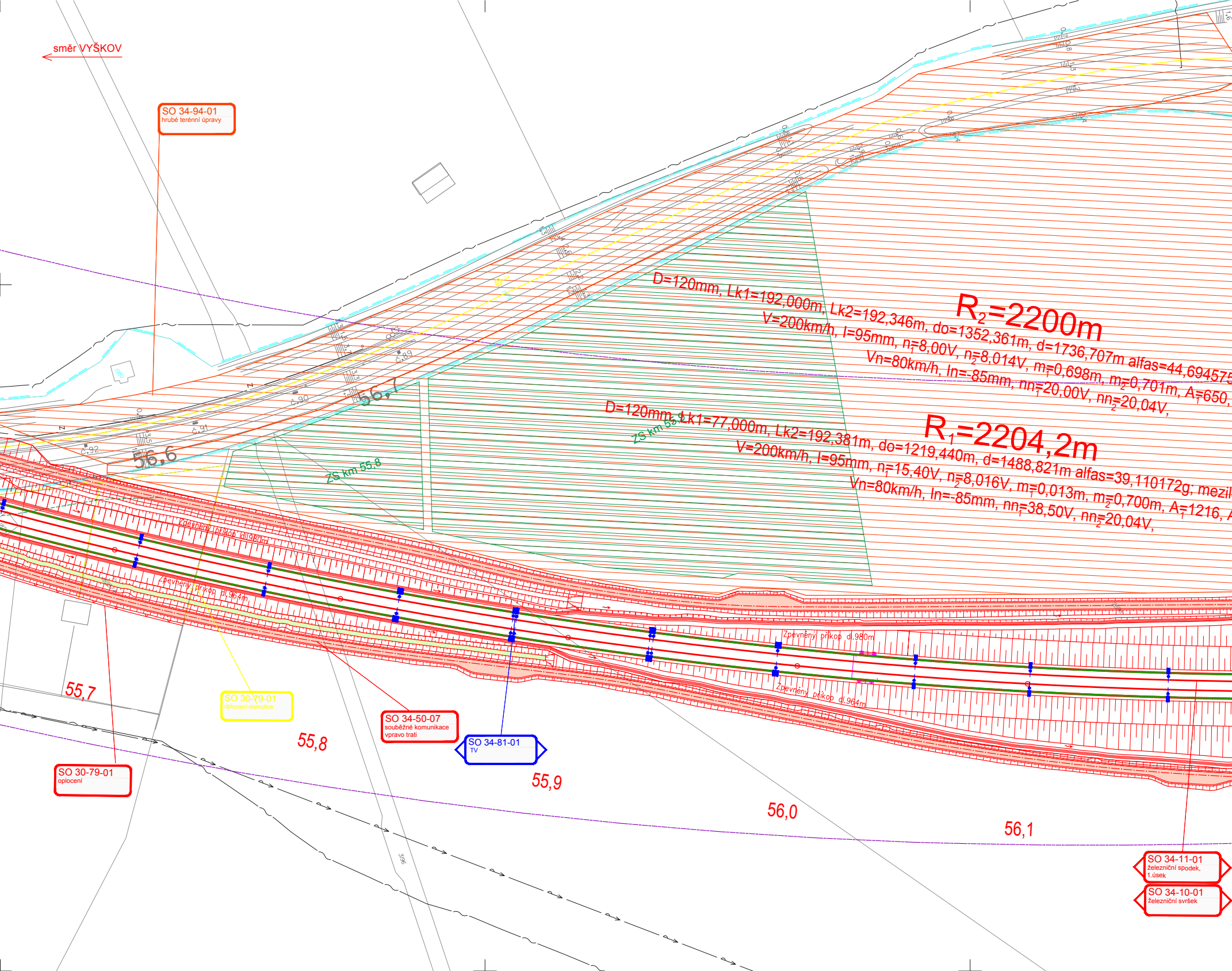
směr VYŠKOV
SO 34-94-01
hrubé terénní úpravy
R_2=2200m
D=120mm, Lk1=192,000m, Lk2=192,346m, do=1352,361m, d=1736,707m alfas=44,694575
V=200km/h, I=95mm, n_1=8,00V, n_2=8,014V, m_1=0,698m, m_2=0,701m, A_1=650,
Vn=80km/h, In=-85mm, nn_1=20,00V, nn_2=20,04V,
R_1=2204,2m
D=120mm, Lk1=77,000m, Lk2=192,381m, do=1219,440m, d=1488,821m alfas=39,110172g; mezil
V=200km/h, I=95mm, n_1=15,40V, n_2=8,016V, m_1=0,013m, m_2=0,700m, A_1=1216, A
Vn=80km/h, In=-85mm, nn_1=38,50V, nn_2=20,04V,
ZS km 55,9
ZS km 55,8
56,7
56,6
Zpevněný příkop dl.980m
Zpevněný příkop dl.964m
Zpevněný příkop dl.980m
Zpevněný příkop dl.964m
55,7
55,8
55,9
56,0
56,1
SO 30-79-01
oplocení-demolice
SO 34-50-07
souběžné komunikace vpravo trati
SO 34-81-01
TV
SO 30-79-01
oplocení
SO 34-11-01
železniční spodek, 1.úsek
SO 34-10-01
železniční svršek

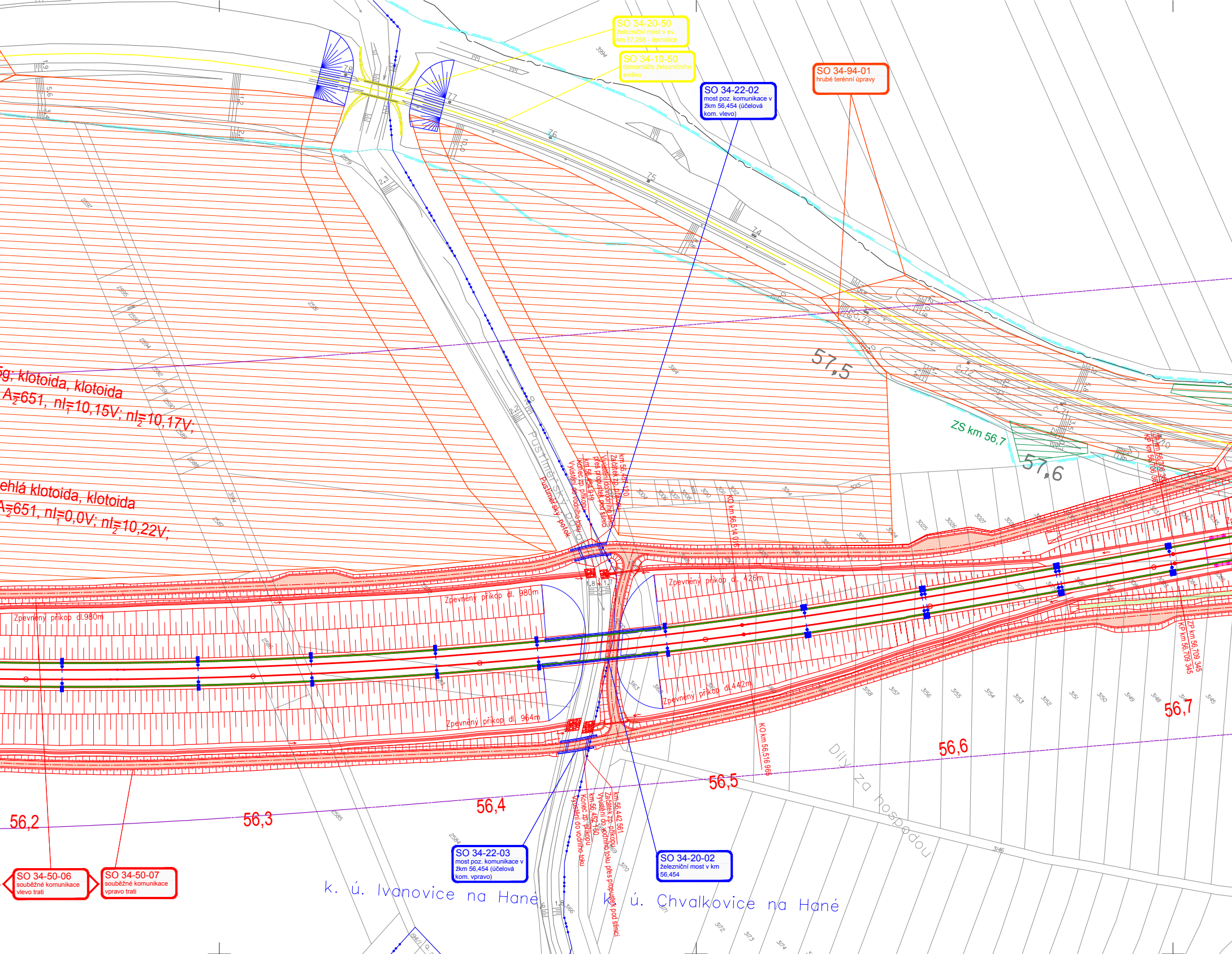
SO 34-20-50
železniční most v ev. km 57,268 - demolice
SO 34-10-50
demontáže železničního svršku
SO 34-22-02
most poz. komunikace v žkm 56,454 (účelová kom. vlevo)
SO 34-94-01
hrubé terénní úpravy
3994
2579
2597
2581
2595
2593
2594
2592
2591
2590
2589
2588
2587
2586
2585
2584
3184
57,5
57,6
ZS km 56,7
ZP km 56,706 385
KP km 56,706 385
ZP km 56,709 345
KP km 56,709 345
ig; klotoida, klotoida
A=651, nl=10,15V; nl=10,17V;
ehlá klotoida, klotoida
A=651, nl=0,0V; nl=10,22V;
Pustiměřský potok
Pustiměřský potok
Výustění do vodního toku
Konec zp. příkopu
km 56,454 919
Výustění do vodního toku přes propustek pod silnicí
Začátek zp. příkopu
km 56,457 120
KO km 56,514 016
3004
3006
3007
3008
3010
3011
3012
3024
3025
3026
3027
Zpevněný příkop dl. 980m
Zpevněný příkop dl.980m
Zpevněný příkop dl. 426m
Zpevněný příkop dl. 964m
Zpevněný příkop dl. 442m
1,8
1,7
KO km 56,516 965
3158
3157
3156
3155
3154
3153
3152
3151
3150
3149
3148
3147
3145
3146
3163
3166
3170
3171
3172
3173
3174
56,2
56,3
56,4
56,5
56,6
56,7
Díly za hospodou
Výustění do vodního toku
Konec zp. příkopu
km 56,452 750
Výustění do vodního toku přes propustek pod silnicí
Začátek zp. příkopu
km 56,442 561
SO 34-50-06
souběžné komunikace vlevo trati
SO 34-50-07
souběžné komunikace vpravo trati
SO 34-22-03
most poz. komunikace v žkm 56,454 (účelová kom. vpravo)
SO 34-20-02
železniční most v km 56,454
k. ú. Ivanovice na Hané
k. ú. Chvalkovice na Hané
75
76
74
77
78

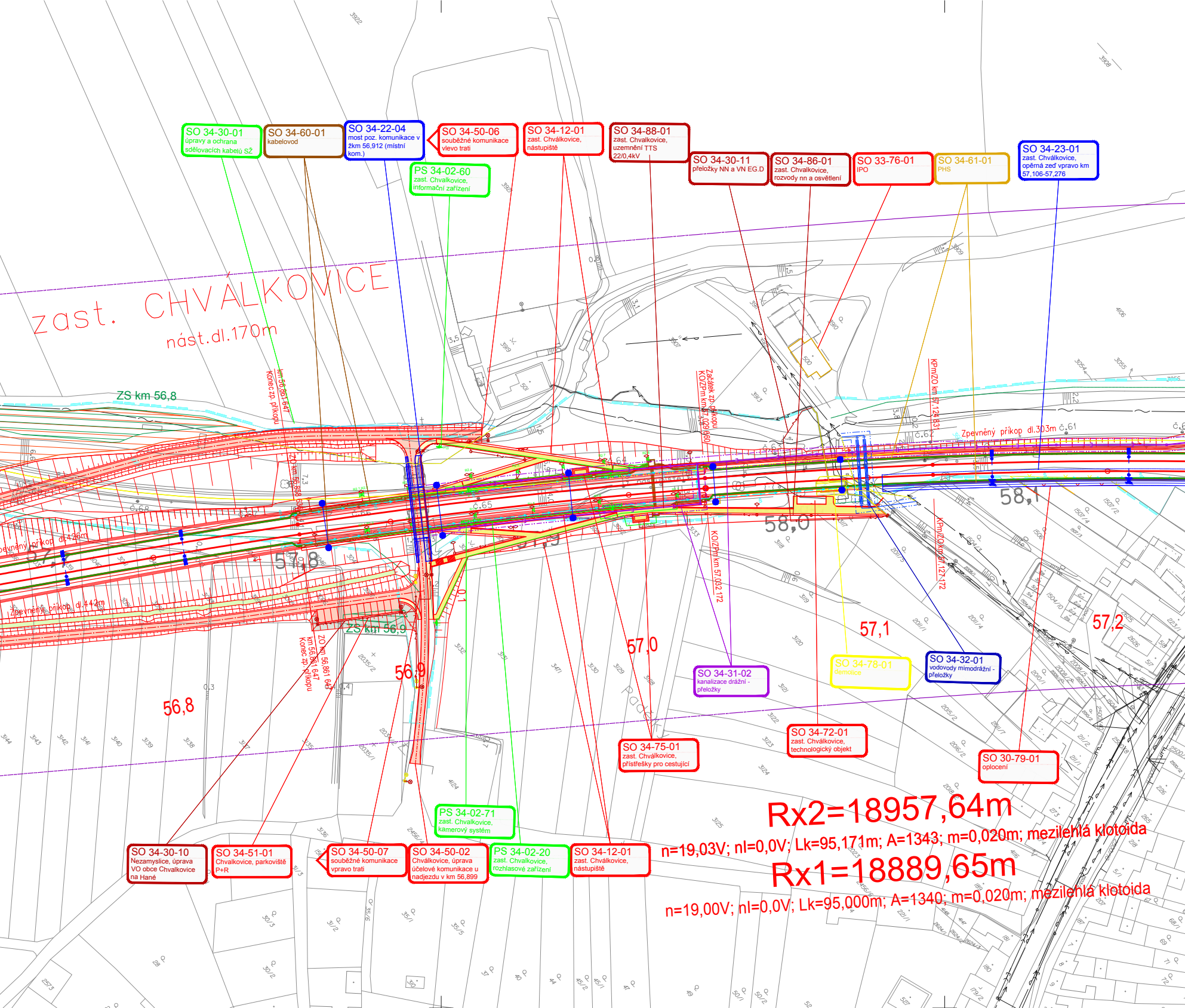
zast. CHVÁLKOVICE
nást.dl.170m
ZS km 56,8
ZS km 56,9
km 56,861 647 Konec zp. příkopu
ZO km 56,861 647 Konec zp. příkopu
Začátek zp. příkopu KO/ZPm km 57,029 660
KO/ZPm km 57,052 172
KPm/ZO km 57,124 831
KPm/ZO km 57,127 172
Zpevněný příkop dl.303m
Zpevněný příkop dl.426m
Zpevněný příkop dl.442m
56,8
56,9
57,0
57,1
57,2
57,8
58,0
58,1
SO 34-30-01
úpravy a ochrana sdělovacích kabelů SŽ
SO 34-60-01
kabelovod
SO 34-22-04
most poz. komunikace v žkm 56,912 (místní kom.)
SO 34-50-06
souběžné komunikace vlevo trati
SO 34-12-01
zast. Chválkovice, nástupiště
SO 34-88-01
zast. Chvalkovice, uzemnění TTS 22/0,4kV
PS 34-02-60
zast. Chvalkovice, informační zařízení
SO 34-30-11
přeložky NN a VN EG.D
SO 34-86-01
zast. Chvalkovice, rozvody nn a osvětlení
SO 33-76-01
IPO
SO 34-61-01
PHS
SO 34-23-01
zast. Chválkovice, opěrná zeď vpravo km 57,106-57,276
SO 34-31-02
kanalizace drážní - přeložky
SO 34-78-01
demolice
SO 34-32-01
vodovody mimodrážní - přeložky
SO 34-75-01
zast. Chválkovice, přístřešky pro cestující
SO 34-72-01
zast. Chválkovice, technologický objekt
SO 30-79-01
oplocení
PS 34-02-71
zast. Chvalkovice, kamerový systém
SO 34-30-10
Nezamyslice, úprava VO obce Chvalkovice na Hané
SO 34-51-01
Chvalkovice, parkoviště P+R
SO 34-50-07
souběžné komunikace vpravo trati
SO 34-50-02
Chválkovice, úprava účelové komunikace u nadjezdu v km 56,899
PS 34-02-20
zast. Chvalkovice, rozhlasové zařízení
SO 34-12-01
zast. Chválkovice, nástupiště
Rx2=18957,64m
n=19,03V; nl=0,0V; Lk=95,171m; A=1343; m=0,020m; mezilehlá klotoida
Rx1=18889,65m
n=19,00V; nl=0,0V; Lk=95,000m; A=1340; m=0,020m; mezilehlá klotoida
Padělky

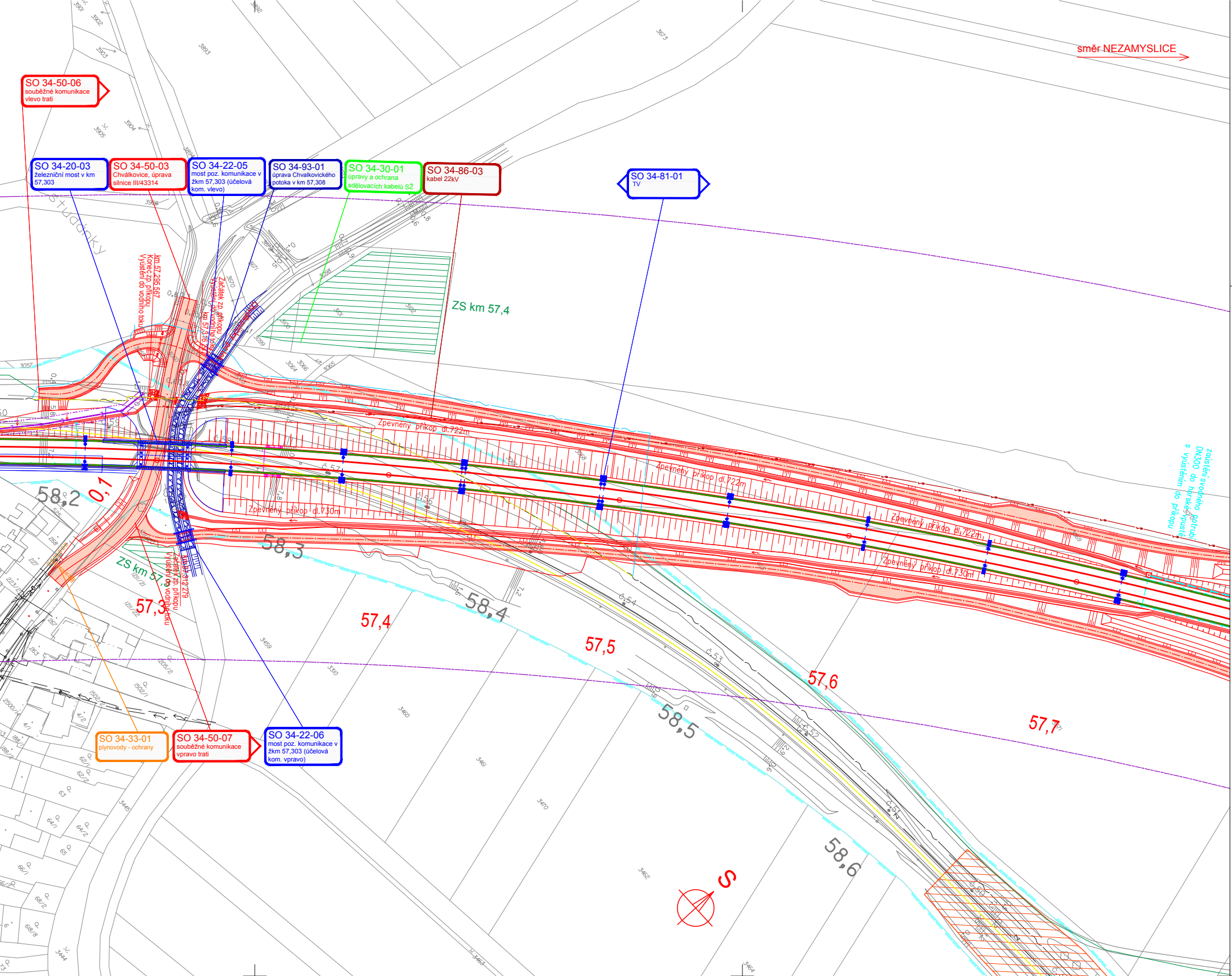
směr NEZAMYSLICE
SO 34-50-06
souběžné komunikace vlevo trati
SO 34-20-03
železniční most v km 57,303
SO 34-50-03
Chválkovice, úprava silnice III/43314
SO 34-22-05
most poz. komunikace v žkm 57,303 (účelová kom. vlevo)
SO 34-93-01
úprava Chvalkovického potoka v km 57,308
SO 34-30-01
úpravy a ochrana sdělovacích kabelů SŽ
SO 34-86-03
kabel 22kV
SO 34-81-01
TV
Studánky
km 57,295,567
Konec zp. příkopu
Vyústění do vodního toku
Začátek zp. příkopu
Vyústění do vodního toku
km 57,316
Chvalkovický potok
ZS km 57,4
Zpevněný příkop dl.722m
Zpevněný příkop dl.722m
Zpevněný příkop dl.722m
Zpevněný příkop dl.730m
Zpevněný příkop dl.730m
zaústění svodného potrubí DN300 do horské vpusti s vyústěním do příkopu
58,2
0,1
58,3
58,4
58,5
58,6
ZS km 57,3
km 57,312,279
Začátek zp. příkopu
Vyústění do vodního toku
57,3
57,4
57,5
57,6
57,7
S
SO 34-33-01
plynovody - ochrany
SO 34-50-07
souběžné komunikace vpravo trati
SO 34-22-06
most poz. komunikace v žkm 57,303 (účelová kom. vpravo)

ZAŘAZENÍ TRAŤOVÝCH ÚSEKŮ - PRVNÍ DVOJČÍSLÍ V BUBLINĚ

00-xx-xx	t.ú. Brno - Přerov
30-xx-xx	t.ú. Vyškov na Moravě - Nezamyslice
31-xx-xx	žst. Vyškov na Moravě
32-xx-xx	t.ú. Vyškov na Moravě - Ivanovice na Hané
33-xx-xx	žst. Ivanovice na Hané
34-xx-xx	t.ú. Ivanovice na Hané - Nezamyslice zast. Chválkovice
35-xx-xx	žst. Nezamyslice
36-xx-xx	t.ú. Nezamyslice - Němčice nad Hanou
37-xx-xx	t.ú. Nezamyslice - Pivín

LEGENDA BAREVNÉHO ROZLIŠENÍ OBJEKTŮ:

- ▬ STÁVAJÍCÍ KOLEJE A JINÉ STÁVAJÍCÍ OBJEKTY
- ▬ KATASTRÁLNÍ MAPA
- ▬ NOVÉ KOLEJE, KOMUNIKACE A POZ. STAVBY
- ▬ PHS, IPO
- ▬ KABELOVODY, KOLEKTORY
- ▬ SVODNÉ POTRUBÍ V KOLEJIŠTI
- ▬ ODVODNĚNÍ KOLEJIŠTĚ A NÁSTUPIŠTĚ
- ▬ TRAKČNÍ VEDENÍ
- ▬ VODOVODY
- ▬ HYDROTECHNICKÉ OBJEKTY
- ▬ KANALIZACE
- ▬ PLYNOVODY
- ▬ ZABEZPEČOVACÍ ZAŘÍZENÍ
- ▬ SILNOPROUD
- ▬ SDĚLOVACÍ ZAŘÍZENÍ
- ▬ HLAVNÍ KABELOVÁ TRASA
- ▬ PROVIZORNÍ OBJEKTY A TRASY
- ▬ VODOROVNÉ DOPRAVNÍ ZNAČENÍ
- ▬ SOUVISEJÍCÍ STAVBY
- ▬ SOUVISEJÍCÍ STAVBA - VÝSTAVBA TNS NEZAMYSLICE
- ▬ DEMOLICE A DEMONTÁŽE
- – – – DOPRAVNÍ TRASY
- –··–··– ZÚR JIHOMORAVSKÉHO KRAJE
- –··–··– ZÚR OLOMOUCKÉHO KRAJE
- –●–●– HRANICE KATASTRŮ
- ▬ HRANICE OBVODU DRÁHY - POZEMEK SŽDC
- ▬ HRANICE OBVODU DRÁHY - POZEMEK ČD

LEGENDA STÁVAJÍCÍCH INŽENÝRSKÝCH SÍTÍ:

- —∼— SDĚLOVACÍ KABELY
- – ∼ – SDĚLOVACÍ NADZEMNÍ VEDENÍ
- - - ∼ - - RADIOVÉ SÍTĚ
- —Z— ZABEZPEČOVACÍ KABELY
- —→— NN KABELY
- – → – NN NADZEMNÍ VEDENÍ
- —→→— VN KABELY
- – →→ – VN NADZEMNÍ VEDENÍ
- —→→→— VVN KABELY
- – →→→ – VVN NADZEMNÍ VEDENÍ
- —→— VODOVOD PITNÁ VODA
- —→— VODOVOD UŽITKOVÁ VODA
- —›››— KANALIZACE
- —›]— KANALIZACE JEDNOTNÁ
- —]— KANALIZACE DEŠŤOVÁ
- —›— KANALIZACE SPLAŠKOVÁ
- —››— KANALIZACE VÝTLAK
- —⊓— NTL PLYNOVOD
- —⊓⊓— STL PLYNOVOD
- —⊓⊓⊓— VTL PLYNOVOD
- —↔— HORKOVOD
- —○+○— PAROVOD
- —↔— TEPLOVOD

LEGENDA BAREVNÉHO ROZLIŠENÍ POVRCHŮ:

- ▬ ZELEŇ
- ▬ CHODNÍK
- ▬ VOZOVKA
- ▨ NÁSTUPIŠTĚ
- ▨ ZAŘÍZENÍ STAVENIŠTĚ
- ▨ HRUBÉ TERÉNNÍ ÚPRAVY

SEZNAM PŘÍLOH (KLAD LISTŮ KOORDINAČNÍ SITUACE):

8 - M 1:1000
6 - M 1:500
HRANICE K.Ú.
HRANICE KRAJŮ

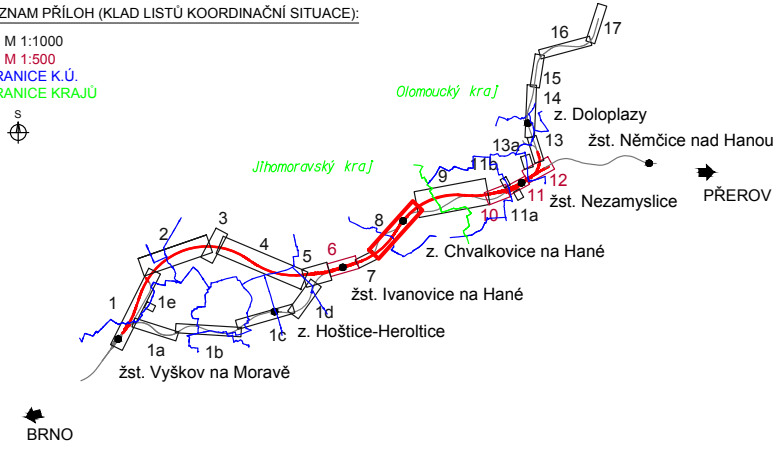
S
Olomoucký kraj
Jihomoravský kraj
16
17
15
14
z. Doloplazy
13a
13
žst. Němčice nad Hanou
11b
9
12
11
žst. Nezamyslice
PŘEROV
8
10
11a
z. Chvalkovice na Hané
2
3
4
5
6
7
žst. Ivanovice na Hané
1
1e
1d
1c
z. Hoštice-Heroltice
1a
1b
žst. Vyškov na Moravě
BRNO

Ministerstvo dopravy
Státní fond dopravní infrastruktury

Jiná ověření:

Paré:

Orientační schéma:

Razítko oprávněné osoby:

Podpis: Datum:

Revize:	Datum:	Popis:	Kontroloval:
000	30.6.2022	Definitivní odevzdání dokumentace	Ing. Hana Hanáková

Stavebník/Investor:	**Správa železnic, státní organizace**	SPRÁVA ŽELEZNIC
Adresa:	Dlážděná 1003/7, 110 00 Praha 1	
Zástupce investora:	Stavební správa východ	
Adresa:	Nerudova 773/1, 779 00 Olomouc	
Zhotovitel díla:	**Společnost SUBO-AFRY pro aktualizaci DÚR Brno-Přerov, 3.stavba**	SUDOP BRNO
Adresa: Kontakt:	Kounicova 688/26, 611 36 Brno T: +420 972 6258 04 E: sudop@sudop-brno.cz	
Zhotovitel objektu:	**SUDOP BRNO, spol. s r.o.**	SUDOP BRNO
Adresa: Kontakt:	Kounicova 26, 611 36 Brno T: +420 972 625 804 E: sudop@sudop-brno.cz	
Hlavní projektant (HIP): Ing. Radomír Hanák	Specialista: Ing. Radomír Hanák	

Název stavby/akce:	**Modernizace trati Brno - Přerov, 3. stavba Vyškov - Nezamyslice**		Označení investora: S621500588 Označení zhotovitele: 21061-01-0822
Název části:	Koordinační situační výkres		Označení části: C.3
Název objektu/dílčí části:	-		Označení objektu/komplexu:
Název přílohy: Název dílčí části přílohy:	Situace km 55,7 - km 57,7		Číslo přílohy: **8**
Odpovědný projektant: Ing. Radomír Hanák	Zpracovatel přílohy: Ing. Monika Havlátová	Měřítko: 1:1000 Formáty: 24 x A4	Stupeň dokumentace: **DÚR**
Kraj: Jihomoravský	Katastrální území: Ivanovice na Hané Chvalkovice na Hané	TUDU:	**Smluvní datum zpracování:** **30.8.2022**

Označení investora::	Stupeň dokumentace:	Část:	Objekt:	Podobjekt:	Příloha:	Revize:
S 6 2 1 5 0 0 5 8 8	_ D Ú R X	_ C 3 X X X	_ X X X X X X X X	_ X X	_ 8 _ X X X	_ 0 0 0